

- Département de l'Isère -

VILLAGE DE  
**SAIN T** JEAN  
DE MOIRANS

**COMMUNE DE**  
**SAINT JEAN DE MOIRANS**

2, PLACE DU CHAMP DE MARS  
38430 ST JEAN DE MOIRANS

Tél : 04.76.35.32.57 Fax : 04.76.35.65.70  
E. Mail : stjean38-mairie@wanadoo.fr

## **SCHEMA DIRECTEUR DES EAUX PLUVIALES**

**INVENTAIRE DES SOURCES, FONTAINES, ANCIENS CAPTAGES A.E.P.  
PRESENT SUR LE TERRITOIRE COMMUNAL DE SAINT JEAN DE MOIRANS  
(ATEAU)**



Bureau d'Études Techniques  
137, rue Mayoussard - CENTR'ALP  
38430 MOIRANS

*Dossier 128-25  
Octobre 2016, mis à jour en  
mars 2018*

Tél. : 04 76 35 39 58  
Fax : 04 76 35 67 14  
E.mail : alpetudes@alpetudes.fr



Commune de Saint Jean de Moirans

## INVENTAIRE DES SOURCES, FONTAINES, ANCIENS CAPTAGES AEP PRESENT SUR LE TERRITOIRE COMMUNAL DE LA COMMUNE DE SAINT JEAN DE MOIRANS



Inventaire réalisé entre le 28 janvier et le 13 mai 2016

A.T.EAU soutenue par

**Rhône-Alpes** Région

## Ouvrage : Source, Ancien captage, Fontaine

Opérateurs : TFDB

Date de la visite : 28 janvier 2016

### Localisation / accessibilité :

### Illustrations :

Numéro de l'ouvrage : **F1**  
 Commune : Saint Jean de Moirans  
 Lieu-dit : La Patinière  
 Adresse : 108 av Gaston Bonnardel  
 Numéro de parcelle : 192  
 Coordonnées (Lambert III Sud) :  
 Altitude (IGN 69) :  
 Accès au site :  
 Domanialité :  Public  Privé



### Fonctionnement général :

En service :  Oui  Non  
 Origine eau : Inconnue  
 Exutoire : Réseau EP

### Equipements :

Dispositif d'arrêt :  Oui  Non  
 Dispositif de comptage :  Oui  Non  
 Dispositif de régulation :  Oui  Non  
 Type de régulation :  Néant  
 Robinet  
 Robinet purge  
 Pastille



### Etat :

Génie civil :  
 Etanchéité :  
 Site / abords ouvrage :

### Observations / Actions à entreprendre :

## Ouvrage : Source, Ancien captage, Fontaine

Opérateurs : TFDB

Date de la visite : 28 janvier 2016

### Localisation / accessibilité :

### Illustrations :

Numéro de l'ouvrage : **F2**  
 Commune : Saint Jean de Moirans  
 Lieu-dit : Le Saix  
 Adresse : 452 rue JB Garcin  
 Numéro de parcelle : 105  
 Coordonnées (Lambert III Sud) :  
 Altitude (IGN 69) :  
 Accès au site : Route  
 Domanialité :  Public  Privé



### Fonctionnement général :

En service :  Oui  Non  
 Origine eau :  
 Exutoire :

### Equipements :

Dispositif d'arrêt :  Oui  Non  
 Dispositif de comptage :  Oui  Non  
 Dispositif de régulation :  Oui  Non  
 Type de régulation :  
 Néant  
 Robinet  
 Robinet purge  
 Pastille



### Etat :

Génie civil :  
 Etanchéité :  
 Site / abords ouvrage :

### Observations / Actions à entreprendre :

## Ouvrage : Source, Ancien captage, Fontaine

Opérateurs : TFDB

Date de la visite : 28 janvier 2016

### Localisation / accessibilité :

Numéro de l'ouvrage : **F3**  
 Commune : Saint Jean de Moirans  
 Lieu-dit : La Mirabelle  
 Adresse : Chemin de la Mirabelle  
 Numéro de parcelle : 2  
 Coordonnées (Lambert III Sud):  
 Altitude (IGN 69) :  
 Accès au site : Route  
 Domanialité :  Public  Privé

### Illustrations :



### Fonctionnement général :

En service :  Oui  Non  
 Origine eau :  
 Exutoire :



### Equipements :

Dispositif d'arrêt :  Oui  Non  
 Dispositif de comptage :  Oui  Non  
 Dispositif de régulation:  Oui  Non  
 Type de régulation :  
 Néant  
 Robinet  
 Robinet purge  
 Pastille

### Etat :

Génie civil : Bon état  
 Etanchéité :  
 Site / abords ouvrage : Entretenu

### Observations / Actions à entreprendre :

## Ouvrage : Source, Ancien captage, Fontaine

Opérateurs : TFDB

Date de la visite : 28 janvier 2016

### Localisation / accessibilité :

### Illustrations :

Numéro de l'ouvrage : **F4**  
 Commune : Saint Jean de Moirans  
 Lieu-dit : Le Billoud  
 Adresse : Rue du Billoud  
 Numéro de parcelle : 38  
 Coordonnées (Lambert III Sud) :  
 Altitude (IGN 69) :  
 Accès au site : Route  
 Domanialité :  Public  Privé



### Fonctionnement général :

En service :  Oui  Non  
 Origine eau : Source Guillebaud  
 Exutoire : Inconnue

### Equipements :

Dispositif d'arrêt :  Oui  Non  
 Dispositif de comptage :  Oui  Non  
 Dispositif de régulation :  Oui  Non  
 Type de régulation :  Néant  
 Robinet  
 Robinet purge  
 Pastille



### Etat :

Génie civil : Dégradé  
 Etanchéité : Infiltration  
 Site / abords ouvrage : Non entretenu

### Observations / Actions à entreprendre :

- Génie civil à reprendre
- Etanchéité à reprendre
- Abord et grille à nettoyer
- Présence d'un drain qui coule du pied du mur directement sur la voirie
- Accotement creusé par le ruissellement

## Ouvrage : Source, Ancien captage, Fontaine

Opérateurs : TFDB

Date de la visite : 28 janvier 2016

### Localisation / accessibilité :


### Illustrations :

Numéro de l'ouvrage : **F5**  
 Commune : Saint Jean de Moirans  
 Lieu-dit : Le Billoud  
 Adresse : Lotissement le Clos des Tisserands  
 Numéro de parcelle : 150  
 Coordonnées (Lambert III Sud) :  
 Altitude (IGN 69) :  
 Accès au site :  
 Domanialité :  Public  Privé



### Fonctionnement général :

En service :  Oui  Non  
 Origine eau : Inconnue  
 Exutoire : Inconnue



### Equipements :

Dispositif d'arrêt :  Oui  Non  
 Dispositif de comptage :  Oui  Non  
 Dispositif de régulation :  Oui  Non  
 Type de régulation :  
 Néant  
 Robinet  
 Robinet purge  
 Pastille

### Etat :

Génie civil :  
 Etanchéité :  
 Site / abords ouvrage :

### Observations / Actions à entreprendre :



## Ouvrage : Source, Ancien captage, Fontaine

Opérateurs : TFDB

Date de la visite : 28 janvier 2016

### Localisation / accessibilité :

### Illustrations :

Numéro de l'ouvrage : **F6**  
 Commune : Saint Jean de Moirans  
 Lieu-dit : Les Eymins  
 Adresse : 167 Chemin des Eymins  
 Numéro de parcelle : 70  
 Coordonnées (Lambert III Sud) :  
 Altitude (IGN 69) :  
 Accès au site : Route  
 Domanialité :  Public  Privé



### Fonctionnement général :

En service :  Oui  Non  
 Origine eau : Inconnue  
 Exutoire : Réseau EP



### Equipements :

Dispositif d'arrêt :  Oui  Non  
 Dispositif de comptage :  Oui  Non  
 Dispositif de régulation :  Oui  Non  
 Type de régulation :  Néant  
 Robinet  
 Robinet purge  
 Pastille

### Etat :

Génie civil :  
 Etanchéité :  
 Site / abords ouvrage :

### Observations / Actions à entreprendre :

## Ouvrage : Source, Ancien captage, Fontaine

Opérateurs : TFDB

Date de la visite : 28 janvier 2016

### Localisation / accessibilité :

### Illustrations :

Numéro de l'ouvrage : **F7**  
 Commune : Saint Jean de Moirans  
 Lieu-dit : Les Eymins  
 Adresse : 193 Chemin des Eymins  
 Numéro de parcelle : 72  
 Coordonnées (Lambert III Sud) :  
 Altitude (IGN 69) :  
 Accès au site :  
 Domanialité :  Public  Privé



### Fonctionnement général :

En service :  Oui  Non  
 Origine eau : Inconnue  
 Exutoire : Inconnu

### Equipements :

Dispositif d'arrêt :  Oui  Non  
 Dispositif de comptage :  Oui  Non  
 Dispositif de régulation :  Oui  Non  
 Type de régulation :  
 Néant  
 Robinet  
 Robinet purge  
 Pastille



### Etat :

Génie civil :  
 Etanchéité :  
 Site / abords ouvrage :

### Observations / Actions à entreprendre :

## Ouvrage : Source, Ancien captage, Fontaine

Opérateurs : TFDB

Date de la visite : 28 janvier 2016

### Localisation / accessibilité :

Numéro de l'ouvrage : **F8**  
 Commune : Saint Jean de Moirans  
 Lieu-dit : Les Eymins  
 Adresse : 211 Chemin des Eymins  
 Numéro de parcelle : 73  
 Coordonnées (Lambert III Sud) :  
 Altitude (IGN 69) :  
 Accès au site :  
 Domanialité :  Public  Privé

### Illustrations :



### Fonctionnement général :

En service :  Oui  Non  
 Origine eau : Inconnue  
 Exutoire : Réseau EP



### Equipements :

Dispositif d'arrêt :  Oui  Non  
 Dispositif de comptage :  Oui  Non  
 Dispositif de régulation :  Oui  Non  
 Type de régulation :  
 Néant  
 Robinet  
 Robinet purge  
 Pastille



### Etat :

Génie civil :  
 Etanchéité :  
 Site / abords ouvrage :

### Observations / Actions à entreprendre :

- L'exutoire du bassin coule directement du mur vers la grille EP

## Ouvrage : Source, Ancien captage, Fontaine

Opérateurs : TFDB

Date de la visite : 28 janvier 2016

### Localisation / accessibilité :

### Illustrations :

Numéro de l'ouvrage : **F9**  
 Commune : Saint Jean de Moirans  
 Lieu-dit : Les Eymins  
 Adresse : 498 Chemin des Eymins  
 Numéro de parcelle : 124  
 Coordonnées (Lambert III Sud):  
 Altitude (IGN 69) :  
 Accès au site : Route  
 Domanialité :  Public  Privé



### Fonctionnement général :

En service :  Oui  Non  
 Origine eau :  
 Exutoire :

### Equipements :

Dispositif d'arrêt :  Oui  Non  
 Dispositif de comptage :  Oui  Non  
 Dispositif de régulation:  Oui  Non  
 Type de régulation :  
 Néant  
 Robinet  
 Robinet purge  
 Pastille



### Etat :

Génie civil :  
 Etanchéité :  
 Site / abords ouvrage :

### Observations / Actions à entreprendre :

## Ouvrage : Source, Ancien captage, Fontaine

Opérateurs : TFDB

Date de la visite : 28 janvier 2016

### Localisation / accessibilité :

Numéro de l'ouvrage : **F10**  
 Commune : Saint Jean de Moirans  
 Lieu-dit : Centre Village  
 Adresse : Chemin du Morel  
 Numéro de parcelle : 78  
 Coordonnées (Lambert III Sud) :  
 Altitude (IGN 69) :  
 Accès au site : Route  
 Domanialité :  Public  Privé

### Illustrations :



### Fonctionnement général :

En service :  Oui  Non  
 Origine eau : Source Mathis  
 Exutoire : Réseau EP



### Equipements :

Dispositif d'arrêt :  Oui  Non  
 Dispositif de comptage :  Oui  Non  
 Dispositif de régulation :  Oui  Non  
 Type de régulation :  Néant  
 Robinet  
 Robinet purge  
 Pastille



### État :

Génie civil : Bon état  
 Etanchéité : Infiltration  
 Site / abords ouvrage : Entretenu

### Observations / Actions à entreprendre :

- Etanchéité à reprendre

## Ouvrage : Source, Ancien captage, Fontaine

Opérateurs : TFDB

Date de la visite : 28 janvier 2016

### Localisation / accessibilité :

### Illustrations :

Numéro de l'ouvrage : **F11**  
 Commune : Saint Jean de Moirans  
 Lieu-dit : Le Roulet  
 Adresse : Chemin du Roulet  
 Numéro de parcelle : 161  
 Coordonnées (Lambert III Sud) :  
 Altitude (IGN 69) :  
 Accès au site : Route  
 Domanialité :  Public  Privé



### Fonctionnement général :

En service :  Oui  Non  
 Origine eau : Inconnue  
 Exutoire : Réseau EP

### Equipements :

Dispositif d'arrêt :  Oui  Non  
 Dispositif de comptage :  Oui  Non  
 Dispositif de régulation :  Oui  Non  
 Type de régulation :  
 Néant  
 Robinet  
 Robinet purge  
 Pastille



### Etat :

Génie civil :  
 Etanchéité :  
 Site / abords ouvrage :

### Observations / Actions à entreprendre :

- Le réseau EP est fortement alimenté par de l'eau venant de La Buisse

## Ouvrage : Source, Ancien captage, Fontaine


Opérateurs : TFDB

Date de la visite : 28 janvier 2016

### Localisation / accessibilité :

Numéro de l'ouvrage : **F12**  
 Commune : Saint Jean de Moirans  
 Lieu-dit : Le Roulet  
 Adresse : 387 Chemin du Roulet  
 Numéro de parcelle : 101  
 Coordonnées (Lambert III Sud) :  
 Altitude (IGN 69) :  
 Accès au site : Route  
 Domanialité :  Public  Privé

### Illustrations :



### Fonctionnement général :

En service :  Oui  Non  
 Origine eau : Inconnue  
 Exutoire : Réseau EP

### Equipements :

Dispositif d'arrêt :  Oui  Non  
 Dispositif de comptage :  Oui  Non  
 Dispositif de régulation:  Oui  Non  
 Type de régulation :  Néant  
 Robinet  
 Robinet purge  
 Pastille

### Etat :

Génie civil : Bon état  
 Etanchéité : Infiltration  
 Site / abords ouvrage : Non entretenu

### Observations / Actions à entreprendre :

- Etanchéité à reprendre
- Abord à nettoyer
- Grille à rehausser et à sceller

## Ouvrage : Source, Ancien captage, Fontaine

Opérateurs : TFDB

Date de la visite : 28 janvier 2016

### Localisation / accessibilité :

### Illustrations :

Numéro de l'ouvrage : **F13**  
 Commune : Saint Jean de Moirans  
 Lieu-dit : Le Delard  
 Adresse : 255 Chemin du Delard  
 Numéro de parcelle : 126  
 Coordonnées (Lambert III Sud) :  
 Altitude (IGN 69) :  
 Accès au site :  
 Domanialité :  Public  Privé



### Fonctionnement général :

En service :  Oui  Non  
 Origine eau : Inconnue  
 Exutoire : Réseau EP

### Equipements :

Dispositif d'arrêt :  Oui  Non  
 Dispositif de comptage :  Oui  Non  
 Dispositif de régulation :  Oui  Non  
 Type de régulation :  Néant  
 Robinet  
 Robinet purge  
 Pastille



### Etat :

Génie civil :  
 Etanchéité :  
 Site / abords ouvrage :

### Observations / Actions à entreprendre :



## Ouvrage : Source, Ancien captage, Fontaine

Opérateurs : TFDB

Date de la visite : 28 janvier 2016

### Localisation / accessibilité :

### Illustrations :

Numéro de l'ouvrage : **F14**  
 Commune : Saint Jean de Moirans  
 Lieu-dit : Le Delard  
 Adresse : 299 Chemin du Delard  
 Numéro de parcelle : 128  
 Coordonnées (Lambert III Sud) :  
 Altitude (IGN 69) :  
 Accès au site :  
 Domanialité :  Public  Privé



### Fonctionnement général :

En service :  Oui  Non  
 Origine eau : Inconnue  
 Exutoire : Réseau EP

### Equipements :

Dispositif d'arrêt :  Oui  Non  
 Dispositif de comptage :  Oui  Non  
 Dispositif de régulation :  Oui  Non  
 Type de régulation :  
 Néant  
 Robinet  
 Robinet purge  
 Pastille



### Etat :

Génie civil :  
 Etanchéité :  
 Site / abords ouvrage :

### Observations / Actions à entreprendre :

## Ouvrage : Source, Ancien captage, Fontaine

Opérateurs : TFDB

Date de la visite : 28 janvier 2016

### Localisation / accessibilité :

### Illustrations :

Numéro de l'ouvrage : **F15**  
 Commune : Saint Jean de Moirans  
 Lieu-dit : Le Delard  
 Adresse : 250 Chemin du Delard  
 Numéro de parcelle : 132  
 Coordonnées (Lambert III Sud) :  
 Altitude (IGN 69) :  
 Accès au site : Route  
 Domanialité :  Public  Privé




### Fonctionnement général :

En service :  Oui  Non  
 Origine eau : Inconnue  
 Exutoire : Réseau EP

### Equipements :

Dispositif d'arrêt :  Oui  Non  
 Dispositif de comptage :  Oui  Non  
 Dispositif de régulation :  Oui  Non  
 Type de régulation :  
 Néant  
 Robinet  
 Robinet purge  
 Pastille



### Etat :

Génie civil : Dégradé  
 Etanchéité : Bon état  
 Site / abords ouvrage : Entretenu

### Observations / Actions à entreprendre :

- Reprendre la maçonnerie à l'intérieur du bassin

## Ouvrage : Source, Ancien captage, Fontaine


Opérateurs : TFDB

Date de la visite : 28 janvier 2016

### Localisation / accessibilité :

### Illustrations :

Numéro de l'ouvrage : **F16**  
 Commune : Saint Jean de Moirans  
 Lieu-dit : Le Delard  
 Adresse : Croisement Chemin du Delard et Chemin des Acacias  
 Numéro de parcelle : 24  
 Coordonnées (Lambert III Sud) :  
 Altitude (IGN 69) :  
 Accès au site : Route  
 Domanialité :  Public  Privé



### Fonctionnement général :

En service :  Oui  Non  
 Origine eau : Inconnue  
 Exutoire : Inconnue

### Equipements :

Dispositif d'arrêt :  Oui  Non  
 Dispositif de comptage :  Oui  Non  
 Dispositif de régulation :  Oui  Non  
 Type de régulation :  Néant  
 Robinet  
 Robinet purge  
 Pastille



### Etat :

Génie civil :  
 Etanchéité :  
 Site / abords ouvrage :

### Observations / Actions à entreprendre :

- Présence de 2 bassins en activité

## Ouvrage : Source, Ancien captage, Fontaine

Opérateurs : TFDB

Date de la visite : 28 janvier 2016

### Localisation / accessibilité :

### Illustrations :

Numéro de l'ouvrage : **F17**  
 Commune : Saint Jean de Moirans  
 Lieu-dit : Les Vouises  
 Adresse : 211 impasse des Vouises  
 Numéro de parcelle :  
 Coordonnées (Lambert III Sud) :  
 Altitude (IGN 69) :  
 Accès au site : Route  
 Domanialité :  Public  Privé



### Fonctionnement général :

En service :  Oui  Non  
 Origine eau : Inconnue  
 Exutoire : Réseau EP

### Equipements :

Dispositif d'arrêt :  Oui  Non  
 Dispositif de comptage :  Oui  Non  
 Dispositif de régulation :  Oui  Non  
 Type de régulation :  
 Néant  
 Robinet  
 Robinet purge  
 Pastille



### Etat :

Génie civil : Mauvais état  
 Etanchéité :  
 Site / abords ouvrage : Non entretenu

### Observations / Actions à entreprendre :

## Ouvrage : Source, Ancien captage, Fontaine

Opérateurs : TFDB

Date de la visite : 28 janvier 2016

### Localisation / accessibilité :

### Illustrations :

Numéro de l'ouvrage : **F18**  
 Commune : Saint Jean de Moirans  
 Lieu-dit : Les Vouises  
 Adresse : 250 Chemin du Delard  
 Numéro de parcelle :  
 Coordonnées (Lambert III Sud) :  
 Altitude (IGN 69) :  
 Accès au site : Route  
 Domanialité :  Public  Privé



### Fonctionnement général :

En service :  Oui  Non  
 Origine eau : Inconnue  
 Exutoire : Réseau EP

### Equipements :

Dispositif d'arrêt :  Oui  Non  
 Dispositif de comptage :  Oui  Non  
 Dispositif de régulation :  Oui  Non  
 Type de régulation :  
 Néant  
 Robinet  
 Robinet purge  
 Pastille



### Etat :

Génie civil : Bon état  
 Etanchéité : Bon état  
 Site / abords ouvrage : Non Entretenu

### Observations / Actions à entreprendre :

## Ouvrage : Source, Ancien captage, Fontaine

Opérateurs : TFDB

Date de la visite : 13 mai 2016

### Localisation / accessibilité :

### Illustrations :

Numéro de l'ouvrage : **F 19**  
 Commune : Saint Jean de Moirans  
 Lieu-dit : Le Janin  
 Adresse : Chemin du Janin  
 Numéro de parcelle : 90  
 Coordonnées (Lambert III Sud) :  
 Altitude (IGN 69) :  
 Accès au site : Route  
 Domanialité :  Public  Privé



### Fonctionnement général :

En service :  Oui  Non  
 Origine eau : Source Reynaud  
 Exutoire : Réseau EP



### Equipements :

Dispositif d'arrêt :  Oui  Non  
 Dispositif de comptage :  Oui  Non  
 Dispositif de régulation :  Oui  Non  
 Type de régulation :  
 Néant  
 Robinet  
 Robinet purge  
 Pastille

### Etat :

Génie civil : Bon état  
 Etanchéité : Bon état  
 Site / abords ouvrage : Entretenu

### Observations / Actions à entreprendre :

## Ouvrage : Source, Ancien captage, Fontaine

Opérateurs : TFDB

Date de la visite : 13 mai 2016

### Localisation / accessibilité :

### Illustrations :

Numéro de l'ouvrage : **F 20**  
 Commune : Saint Jean de Moirans  
 Lieu-dit : Village  
 Adresse : Place du Champ de Mars  
 Numéro de parcelle : 47  
 Coordonnées (Lambert III Sud) :  
 Altitude (IGN 69) :  
 Accès au site :  
 Domanialité :  Public  Privé



### Fonctionnement général :

En service :  Oui  Non  
 Origine eau : Inconnue  
 Exutoire : Réseau EP

### Equipements :

Dispositif d'arrêt :  Oui  Non  
 Dispositif de comptage :  Oui  Non  
 Dispositif de régulation:  Oui  Non  
 Type de régulation :  
 Néant  
 Robinet  
 Robinet purge  
 Pastille



### Etat :

Génie civil :  
 Etanchéité :  
 Site / abords ouvrage :

### Observations / Actions à entreprendre :

## Ouvrage : Source, Ancien captage, Fontaine

Opérateurs : TFDB

Date de la visite : 13 mai 2016

### Localisation / accessibilité :

### Illustrations :

Numéro de l'ouvrage : **F 21**  
 Commune : Saint Jean de Moirans  
 Lieu-dit : Le Village  
 Adresse : Rue Soffrey de Calignon  
 Numéro de parcelle : En face de la parcelle 80  
 Coordonnées (Lambert III Sud) :  
 Altitude (IGN 69) :  
 Accès au site : Route  
 Domanialité :  Public  Privé



### Fonctionnement général :

En service :  Oui  Non  
 Origine eau : Source Mathis  
 Exutoire : Réseau EP

### Equipements :

Dispositif d'arrêt :  Oui  Non  
 Dispositif de comptage :  Oui  Non  
 Dispositif de régulation :  Oui  Non  
 Type de régulation :  
 Néant  
 Robinet  
 Robinet purge  
 Pastille



### Etat :

Génie civil : Dégradé  
 Etanchéité : Infiltration  
 Site / abords ouvrage : Entretenu

### Observations / Actions à entreprendre :

- Etanchéité à reprendre
- Génie civil à reprendre



## Ouvrage : Source, Ancien captage, Fontaine

Opérateurs : TFDB

Date de la visite : 13 mai 2016

### Localisation / accessibilité :

### Illustrations :

Numéro de l'ouvrage : **F 22**  
 Commune : Saint Jean de Moirans  
 Lieu-dit : Le Village  
 Adresse : Rue Soffrey de Calignon  
 Numéro de parcelle : En face de la parcelle 230  
 Coordonnées (Lambert III Sud) :  
 Altitude (IGN 69) :  
 Accès au site : Route  
 Domanialité :  Public  Privé




### Fonctionnement général :

En service :  Oui  Non  
 Origine eau : Source Reynaud  
 Exutoire : Réseau EP

### Equipements :

Dispositif d'arrêt :  Oui  Non  
 Dispositif de comptage :  Oui  Non  
 Dispositif de régulation:  Oui  Non  
 Type de régulation :  
 Néant  
 Robinet  
 Robinet purge  
 Pastille



### Etat :

Génie civil : Bon état  
 Etanchéité : Bon état  
 Site / abords ouvrage : Entretenu

### Observations / Actions à entreprendre :

## Ouvrage : Source, Ancien captage, Fontaine


Opérateurs : TFDB

Date de la visite : 13 mai 2016

### Localisation / accessibilité :

### Illustrations :

Numéro de l'ouvrage : **F 23**  
 Commune : Saint Jean de Moirans  
 Lieu-dit : Le Village  
 Adresse : Place du Champ Mars  
 Numéro de parcelle : En face de la mairie  
 Coordonnées (Lambert III Sud) :  
 Altitude (IGN 69) :  
 Accès au site : Route  
 Domanialité :  Public  Privé



### Fonctionnement général :

En service :  Oui  Non  
 Origine eau : Source Mathis  
 Exutoire : Réseau EP

### Equipements :

Dispositif d'arrêt :  Oui  Non  
 Dispositif de comptage :  Oui  Non  
 Dispositif de régulation :  Oui  Non  
 Type de régulation :  
 Néant  
 Robinet  
 Robinet purge  
 Pastille



### Etat :

Génie civil : Bon état  
 Etanchéité : Bon état  
 Site / abords ouvrage : Entretenu

### Observations / Actions à entreprendre :

## Ouvrage : Source, Ancien captage, Fontaine

Opérateurs : TFDB

Date de la visite : 13 mai 2016

### Localisation / accessibilité :

### Illustrations :

Numéro de l'ouvrage : **F 24**  
 Commune : Saint Jean de Moirans  
 Lieu-dit : Le Village  
 Adresse : Chemin de l'Eglise  
 Numéro de parcelle : En face de la parcelle 99  
 Coordonnées (Lambert III Sud) :  
 Altitude (IGN 69) :  
 Accès au site : Route  
 Domanialité :  Public  Privé



### Fonctionnement général :

En service :  Oui  Non  
 Origine eau : Source Mathis  
 Exutoire : Réseau EP

### Equipements :

Dispositif d'arrêt :  Oui  Non  
 Dispositif de comptage :  Oui  Non  
 Dispositif de régulation :  Oui  Non  
 Type de régulation :  
 Néant  
 Robinet  
 Robinet purge  
 Pastille



### Etat :

Génie civil : Dégradé  
 Etanchéité : Infiltration  
 Site / abords ouvrage : Entretenu

### Observations / Actions à entreprendre :

- Etanchéité à reprendre
- Génie civil à reprendre
- Absence de grille d'eau pluviale à droite de la fontaine
- Mettre une grille d'eau pluviale

## Ouvrage : Source, Ancien captage, Fontaine

Opérateurs : TFDB

Date de la visite : 13 mai 2016

### Localisation / accessibilité :

### Illustrations :

Numéro de l'ouvrage : **F 25**  
 Commune : Saint Jean de Moirans  
 Lieu-dit : Le Village  
 Adresse : Avenue Charles Delestrant  
 Numéro de parcelle : En face de la parcelle 59  
 Coordonnées (Lambert III Sud) :  
 Altitude (IGN 69) :  
 Accès au site : Route  
 Domanialité :  Public  Privé



### Fonctionnement général :

En service :  Oui  Non  
 Origine eau : Source Mathis  
 Exutoire : Réseau EP

### Equipements :

Dispositif d'arrêt :  Oui  Non  
 Dispositif de comptage :  Oui  Non  
 Dispositif de régulation :  Oui  Non  
 Type de régulation :  Néant  
 Robinet  
 Robinet purge  
 Pastille



### Etat :

Génie civil : Mauvais état  
 Etanchéité :  
 Site / abords ouvrage : Non entretenu

### Observations / Actions à entreprendre :

- Abord à reprendre
- Génie civil à reprendre
- Absence de grille d'eau pluviale à droite de la fontaine
- Mettre une grille d'eau pluviale