

Plan Local d'Urbanisme

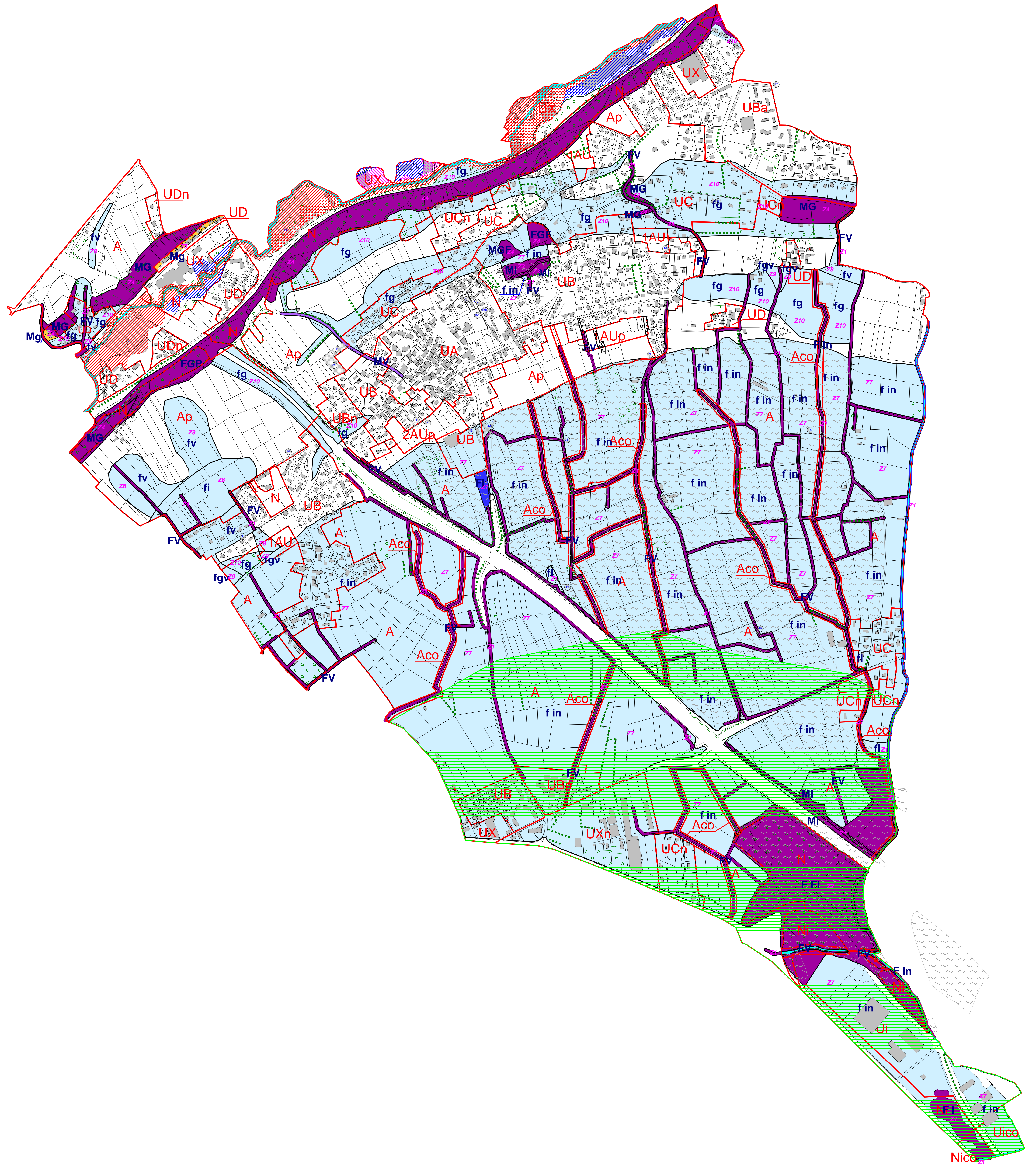
Commune de Saint-Jean de Moirans

4B2 - Plan de zonage et prise en compte des risques et aléas Ensemble de la commune

Echelle : 1/5000

Vu la délibération du Conseil Municipal
en date du
arrétant le Plan Local d'Urbanisme




Cachet de la Mairie et signature



Carte des aléas

→ RISQUES (zones et fiches)		
Zonage	Étiquette	Fiche CPS
3	fi	Z 1
3	f in	Z 1
3	F I	Z 1
3	F In	Z 1
3	FC	Z 1
3	M I	Z 1
3	M J	Z 1
3	FV	Z 1
3	F FI	Z 2
3	MV	Z 3
3	FGF	Z 4
3	FGP	Z 4
3	MG	Z 4
3	MGF	Z 4
2	Mg	Z 5
1	fi	Z 6
1	f i	Z 6
1	f in	Z 7
1	fv	Z 8
1	fgv	Z 9
1	fg	Z 10

PPRI de la Morge

-  Zone d'interdictions
-  Zones constructibles sous conditions
-  Zones de projet possible sous maîtrise collective

PPRI Isère Aval

-  constructibles sous conditions