










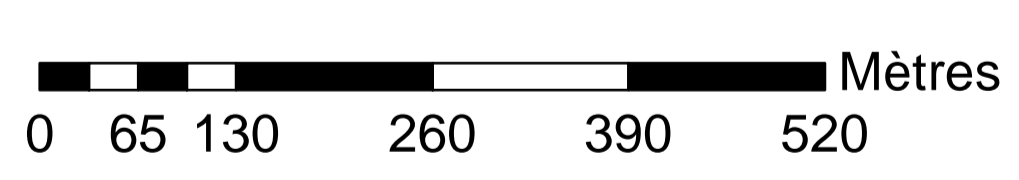

Commune de
SAINT JEAN DE MOIRANS
 CARTE DES ALÉAS
 sur fond cadastral
SYNTHESE

	Limite communale DGI 2006
	BATI_non_cadastre_2012
	BATI Cadastre 2006
	PPRI_Isere_aval_selectionStJdeM
	PPRI_MORGE

Aleas_2012

	ALEAS MOYENS
	ALEAS FORTS
	ALEAS FAIBLES
	Réseaux hydrauliques souterrains

Réalisation : RTM 38 Version 1 - juillet 2012 Echelle : 1/5 000
 Edition : RTM 38 Modifié le :



Fonds : (C) IGN - 2009 ; (C) DGI 2006